























ARKIPELAG IVÖSJÖN

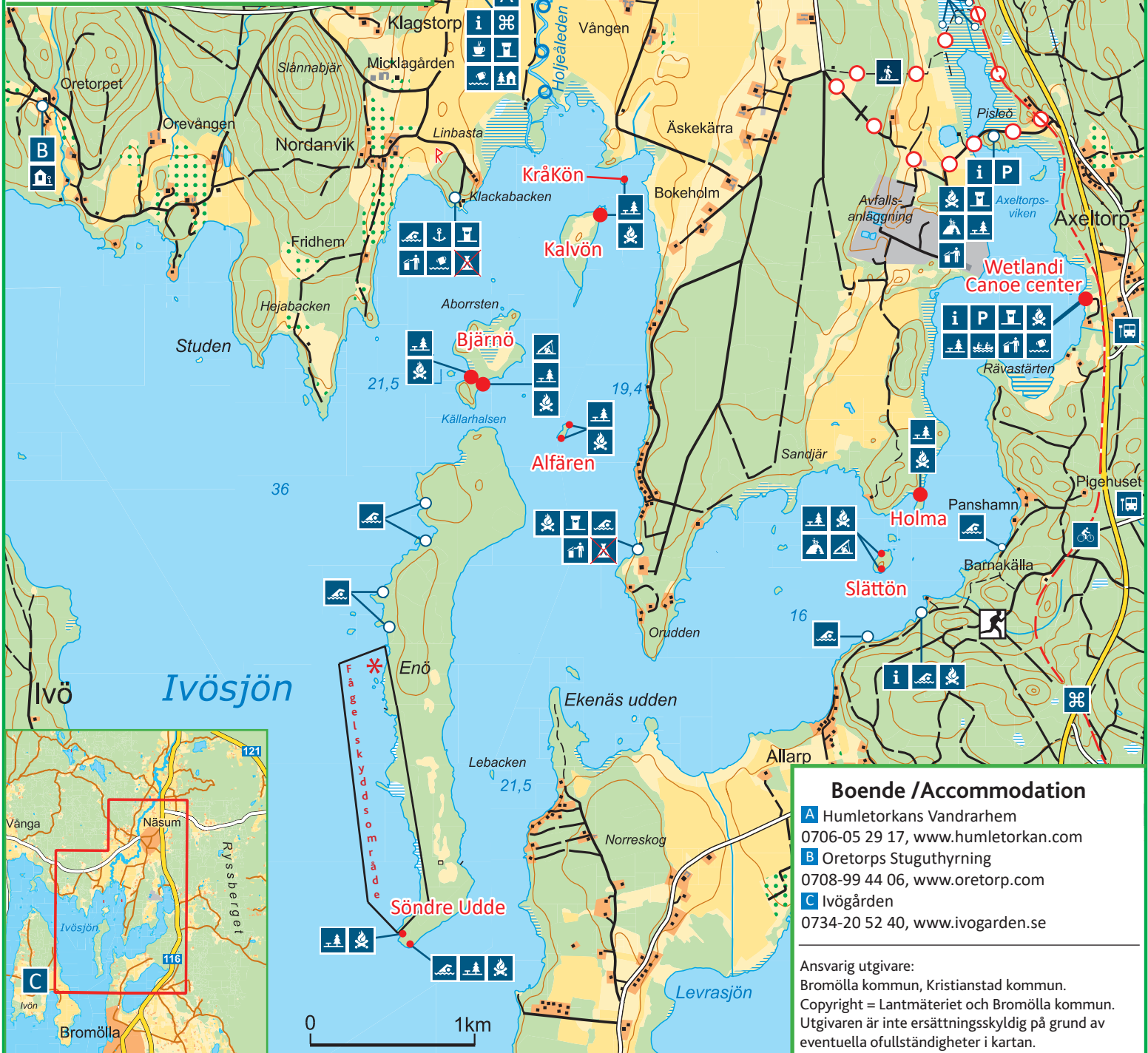
KANOT - FISKE - BOENDE



-  Informationstavla
Information board
-  Affär
Shop
-  Badplats
Bathing site
-  Busshållplats
Busstop
-  Café
Café
-  Café
Café
-  Cykelled
Cycle path
-  Dricksvatten
Drinking water
-  Drivmedel
Filling station
-  Grillplats
Barbeque site
-  Kanotled
Canoe trail
-  Kanotuthyrning
Canoe hire
-  Lägerplats
Camp
-  Matställe
Café, restaurant
-  Motionsspår
Running trails
-  Parkering
Car park
-  Rastplats
Picnic site
-  Sevärdhet
Place of interest
-  Småbåtshamn
Marina
-  Söptunna
Trash can
-  Stuguthyrning
Cottages for hire
-  Toalett
Public convenience
-  Utsiktsplats
Viewpoint
-  Vandrarhem
Youth Hostel
-  Vandringssled
Trail
-  Vindskydd
Windshield

Turistinformation / Tourist information

Bromölla Turistinformation +46 (0)456 82 22 22, www.visitbromolla.se
 Kristianstad Turistinformation, www.kristianstad.se/turism
 Wetlandi, Axeltorp nature resort, +46 (0)44-961 00, www.wetlandi.se



Boende / Accommodation

- A** Humletorkans Vandrarhem
0706-05 29 17, www.humletorkan.com
- B** Oretorps Stuguthyrning
0708-99 44 06, www.oretorp.com
- C** Ivögården
0734-20 52 40, www.ivogarden.se

Ansvarig utgivare:
 Bromölla kommun, Kristianstad kommun.
 Copyright = Lantmäteriet och Bromölla kommun.
 Utgivaren är inte ersättningskyldig på grund av eventuella ofullständigheter i kartan.

Vid olycka eller brand ring SOS: 112 | * - Beträdelseförbud 1/2-31/8

Wetlandi lägerplatser

När du vill leva som Robinson på en obebodd ö sker övernattning på platserna enligt listan nedan. Wetlandis kunder använder dessa fritt oavsett om ni har ett tält eller är en hel grupp. Här går också bra att stanna mer än en natt. Övriga besökare måste kontakta Wetlandi innan de slår läger.
www.wetlandi.se, +46 44-961 00

Namn på lägerplatser och rekommenderat antal tält:

- Alfären, 2 lägerplatser. (Norra- mindre grupp, södra- enstaka tält).
- Bjärnö, 2 lägerplatser. (Östra- större grupp, västra- enstaka tält).
- Holma, enstaka tält. Att campa vid stugorna väster om lägerplatsen är inte tillåtet.
- Kalvön, större grupp.
- Kråkön, enstaka tält.
- Slättön, 2 lägerplatser, Södra - större grupp, norra - mindre grupp.
- Söndre udde. 2 lägerplatser. (Norra- enstaka tält, södra- mindre grupp) Tänk på att inte beträda djurskyddsområdet.

Varje lägerplats är utrustad med eldstad, bord/bänk, informationsskylt och latrinspade. På Bjärnö och Slättön finns även vindskydd.

Sophantering

Besökaren ansvarar för att platsen lämnas i snyggt och städad skick. Wetlandis kunder kan lämna sitt avfall vid centret i Axel-torp förutsatt det är noga sorterat. Separera brännbart, metall, ofärgat och färgat glas. Påsar för detta kan ni få i receptionen.



Fiske

Fiskekort är obligatoriskt. Regler för fiske och information om hur du köper fiskekort finns på ww.ivosjon.se eller använd QR-koden. Fiskekort och djupkartor finns även till försäljning på olika platser runt sjön. Respektera fiskeförbudet i området mellan Ekenäs udden och Rävastärten mellan den 1/5-15/6. "Var rädd om Ivösjön, det finns bara en!" Fiskekort krävs även i Holjeån.



QR-kod - Köp fiskekort

Naturleder

I området finns flera naturleder för både vandring, paddling och cykel. För mer information, se www.visitbromolla.se eller kontakta Bromöllas Turistinformation. I Wetlandis reception finns också information och kartor över de olika lederna.

Vid olycka eller brand, ring SOS: 112



Foto: Tourism in Skåne

Allemansrätten

Är unik i sitt slag och ger var person rätten att röra sig fritt i naturen. Allemansrätten innebär inte bara rättigheter, utan också en hel del skyldigheter. Du ska alltid uppträda med respekt, hänsyn och ansvarskänsla. Tänk på att inte störa och inte förstöra.

Några grundregler:

- Skräpa inte ner.
- Passera eller vistas inte på annans tomt.
- Gå inte över åkrar med sådd eller skada växande gröda.
- Rasta eller bada inte vid privata bryggor eller inom nära håll till privat bebyggelse.
- Att slå upp ett tält någon natt i naturen är tillåtet om man inte stör markägaren eller skadar naturen. Tälta inte på områden med betande djur eller växande gröda. Tältplatsen får inte ligga nära boningshus.
- För grupper gäller inte allemansrättens principer. Grupper måste ha tillstånd ifrån markägaren. Kontakta markägaren eller Wetlandi innan ni ger er ut i Ivösjöns Arkipelag.
- Om ni gör upp eld, använd endast lösa grenar eller medhavd ved som bränsle. Att kapa friska grenar eller fälla träd är inte tillåtet.

Eldning, tänk på!

Gör endast upp eld i avsedda eldstäder. Att bygga en egen eldstad eller elda på annan plats avråds bestämt. Använd gott omdöme och minimera risker. Se till att det alltid finns vatten att släcka med. Släck ordentligt när ni lämnar platsen och använd stor mängd med vatten. Elda inte om det råder eldningsförbud. Information om brandrisk och eldningsförbud brukar ges i lokalpressen och i samband med lokalradions nyhets-sändningar. Fråga även personalen i Wetlandis reception.



Foto: Tourism in Skåne

Fågelskyddsområde

Det finns ett rikt fågelliv, i och kring Ivösjön. Området på Enöns västra sida får inte beträdas 1/2-31/8, se karta. Följ anvisningarna och visa hänsyn, så vi får behålla fågellivet i sjön.



Fiskgjuse.

